

# Övriga parkytor

Övriga parkytor är kategorin där de mindre grönytor som idag har få rekreativa värden finns samlade. Dessa ytor kan ha ekologiska värden eller värden för ekosystemtjänster.

Bild från Alsnögatan





# 139. Alsnögatan/Hammarbyhamnen

## Historik

Planteringen nere vid kajen anlades i samband med bostadsbyggandet i Norra Hammarbyhamnen. Planteringen norr om Alsnögatan är en rest från Hovings malmgårds trädgård.

## Beskrivning

**Storlek:** 0,12 ha

**Karaktär:** Övriga parktyper

**Innehåll:** På sydvästra sidan om Alsnögatan består grönskan av en rad med träd och gräsremсор kring en stor buskplantering (3). Mot kajen finns en trappa utmed en terrasserad trädplantering med kantstöd av granit (1). Terrasserna är planterade med perenner. Här finns också en boulebana och parksoffor. I anslutning till malmgården (2), på gatans norra sida, finns gräsytor och uppvuxna träd. En klippt häck utgör gräns mot malmgården och en mittgång leder fram till huvudbyggnaden.

## Analys

**Grön karaktär:** Malmgårdsfastigheten ägs av en byggherre som planerar bostadsbebyggelse på tomten. I kommande detaljplanearbete bör stor hänsyn tas till malmgården och dess trädgårds stora kulturhistoriska värden. En återskapad trädgård skulle också ge stora sociala och ekologiska värden i den tätbebyggda stadsmiljön.

**Grönt vardagsrum:** Boulebanan på kajen används och bör behållas. Här kan man sitta skyddat under träden. Här kan platsens lekvärden höjas

med exempelvis en lekskulptur. Terrassytornas perennplanteringar vid kajen behöver kompletteras i kanterna.

**Ekologisk infrastruktur:** De ekologiska värdena är träd, täta buskage och ruderatmark. Trädgården vid malmgården är förfallen, men bra för den biologiska mångfalden. Vid omvandling av platserna runt malmgården är det viktigt att tänka på att bevara så många befintliga träd som möjligt, skapa äng där det är möjligt, skapa artrika och planteringar och tänka på att ta hand om dagvattnet på platsen.

### Bevara:

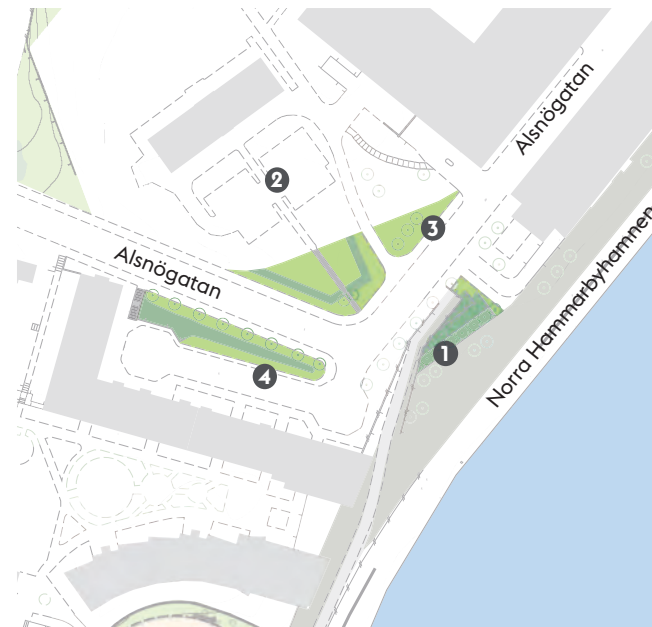
- Trädgårdens historiska koppling till malmgården (2)
- Malmgårdens koppling till Åsöberget och till Hammarby Sjö
- Möjligheten att spela boule vid kajen (1)

### Vårda:

- Gällra träden i terrasserna och pilträden (1)
- Klippa gräsytan (3) mer sällan
- kompletteringsplantera i terrasserna (1)

### Utveckla:

- Leksulptur vid bouleplanen (1)
- Belysning i träden (1)
- Sittbänk i granitmuren vid terrasserna (1)
- Se över slänten (4), plantera mer buskar
- I samband med detaljplanearbete ta fram ett program för parken runt Hovings malmgård



1. Terrasserad trädplantering, 2. Hovings malmgård, 3. Rad med träd. Skala 1:2000.



Boulebanan under träden.

# 140. Hornsgatan kv Krukmakaren

## Historik

1901 sprängdes berget bort och Hornsgatan går sedan dess ända ner till Liljeholmsviken. Innan dess gick vägen endast fram till nuvarande Ansgariegatan där ett berg låg i vägen och man fick fortsätta norrut i Hornskroken till nuvarande Brännkyrkagatan.

## Beskrivning

**Storlek:** 0.1 ha

**Karaktär:** Övriga parkytor

**Innehåll:** Längs Hornsgatans södra sida vid kv Krukmakaren finns en allmän yta i form av en bergsskärning. Här och var växer buskar och småträd.

## Analys

**Grön karaktär:** Platsen skulle kunna förbättras genom belysning av bergväggen och genom att placera parksoffor längs gatan. Det är dock viktigt att sofforna placeras så att dessa inte stör driftsfordon.

**Grönt vardagsrum:** Genom belysning av bergsväggen kan man öka tryggheten på platsen och sittplatser kan ge trötta ben vila.

**Ekologisk infrastruktur:** De ekologiska värdena kan utvecklas genom tillägg av ytterligare vegetation samt insektshotell och fågelholkar.

De träd som finns bör bevaras och kompletteras med holkar. För att ytterligare göra detta till en grön plats borde klättrväxter etableras längst bergsskärningen. Den vegetation som växer i bergsskärningen bör bevaras.

### Bevara:

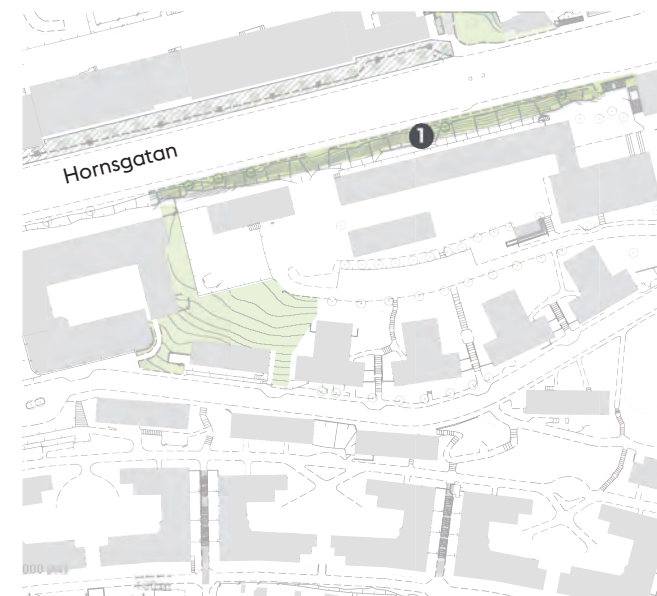
- Stora träd
- Vegetationen i bergsskärningen

### Vårda:

- Växtligheten

### Utveckla:

- Klättrväxter
- Belysning
- Sittplatser
- Vild blommande karaktär och holkar/insektshotell



1. Bergskärning. Skala 1:2000.



Bergskärningen längst Hornsgatan.



# 141. Ekodukter

## Historik

1914 antog stadsfullmäktige att en ny farled skulle byggas genom Danviken, ända fram till Liljeholmsviken. Längst den nya farleden i Hammarby Sjö avsattes mark för hamn -och industriområden. På 40-talet hade området utvecklats till ett småskaligt arbetsområde, pga. ständiga rivningshot fick bebyggelsen en tillfällig karaktär och kom till stor del att bestå av olika plåtskjul. 1998 började platsen rivas för att ge plats åt den nya bebyggelsen i Hammarby Sjöstad. Ekodukterna byggdes vid millennieskiftet.

## Beskrivning

**Storlek:** 0,1 ha

**Karaktär:** Övrig parkyta, landskapsbroar

**Innehåll:** Hammarby Sjöstad kopplas ihop med Nackareservatet via två ekodukter (1,2), d.v.s. broar över Södra Länken som är planterade med träd och buskar. Norr om ekodukterna finns på ömse sidor av kanalen grässluttningar med grupper av träd. Ett antal parkvägar med trappor finns i anslutning till ekodukterna.

## Analys

**Grön karaktär:** Den norra ekodukten över till Nackareservatet och Sickla är en gång -och cykelväg och den södra är en bil -och gångväg. Båda ekodukterna innehåller flera sorters träd och buskar som effektivt skymmer Södra Länken och visuellt avskärmar gång -och cykeltrafikanter på från den hårt trafikerade vägen. Gräsytan mellan Sickla park och den norra ekodukten är i behov av upprustning.

**Grönt vardagsrum:** Ekodukterna länkar inte bara ihop de ekologiska sambanden utan också de sociala och gör att den stora barriären Södra Länken lätt kan överbryggas. Ekodukterna används för promenader, motion och hundrastning. Gräsytan vid den norra ekodukten har höga sociala värden och används väldigt mycket för bollspel på sommarhalvåret och pulkaåkning på vintern.

**Ekologisk infrastruktur:** Ekodukterna fungerar som spridningsvägar för flera arter. Den ena av dem (2) kopplar främst ihop eksambandet som löper från Nackareservatet och binds ihop med Sickla udde. För att ytterligare öka de ekologiska värdena skulle ett fältskikt med örter kunna utvecklas på ekodukterna. Även död ved kan med fördel få ligga kvar.

### Bevara:

- Gräsyta med pulkabacke och bollspel
- De ekologiska och sociala sambanden som ekodukterna skapar

### Vårda:

- Låt död ved ligga kvar

### Utveckla

- Ett fältskikt med örter



1. Ekodukt över till Hammarbybacken, 2. Ekodukt över till Sickla, 3. Gräsyta för bollspel och pulka. Skala 1:2000.



Gräsyta för bollspel som fungerar som pulkabacke vintertid.

# 142. Område vid Hammarbybacken

## Historik

Hammarbybacken började anläggas 1983 genom att stora mängder fyllnadsmassor tippades på platsen. Backen iordningställdes som skidanläggning och invigdes 1990. Området mellan backen och Södra Länken ordnades 2007.

## Beskrivning

**Storlek:** 0,1 ha

**Karaktär:** Övriga parkytor, naturkvarter

**Innehåll:** Norr om Hammarbybacken finns parkeringsplats, utegym (3) hundrastgård (2) samt ett område med bord och bänkar. I anslutning till sittplatserna har ett antal nya träd planterats. I östra delen finns en fuktalskog (4). Där finns förutom fuktal också björk och sälg. I området finns också hasselbuskar. Hammarbybacken förvaltas av idrottsförvaltningen. Endast de områden som är färglagda på kartan förvaltas av stadsdelsförvaltningen. Fuktalskogen tillhör Skarpnäcks stadsdelsförvaltning.

## Analys

**Grön karaktär:** Området är en viktig entréplats till skidanläggningen liksom även en viktig utgångsplats för motion och friluftsliv i Nackareservatet. Entréerna in till området går genom ekodukterna eller via gångvägar från Sickla. Området är väldigt bullerstört från Södra Länken. Utegygmet är populärt och har en bra placering. Hundrastgården skulle kunna förse med fler träd och sittplatser.

**Grönt vardagsrum:** Här samlas många motionärer, löpare, skidåkare och cyklister och man kan även hyra kajak. Här hålls valborgsfirande som lockar mycket folk från både Hammarby Sjöstad och Sickla. Dricksvatten finns i anslutning till utegymmet och toalett i anslutning till skidstugan. Trots det bullerstörda läget är området välanvänt. En grillplats vid vattnet skulle ytterligare öka användandet av platsen.

**Ekologisk infrastruktur:** Fuktalskogen har en rik biologisk mångfald. Hela området vid Nackareservatet är en potentiell spridningskorridor, här finns flera värdefulla habitat som våtmarksmiljö, ädellövträd, täta buskage samt ruderatmark. Död ved finns i fuktalskogen. Här finns gott om treskiktsvegetation och bra förutsättningar att ta hand om dagvatten.

### Bevara:

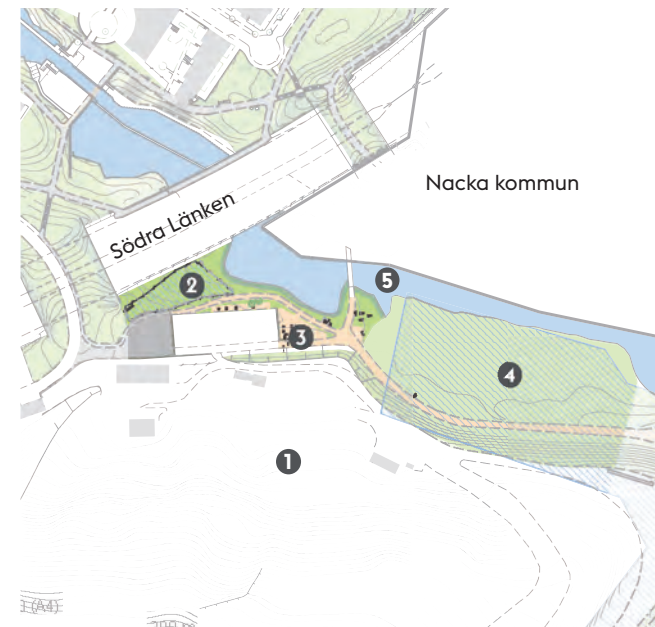
- Utegygmet
- Dricksvattnet vid utegymmet och toaletten vid skidstugan

### Vårda:

- Ytorna runt utegymmet

### Utveckla:

- Vintersittplatser
- Grillplats
- Hundrastgården, plantera träd och tillföra sittplatser
- Fler aktiviteter



1. Hammarbybacken, 2. Hundrastgård, 3. Utegygmet, 4. Fuktalskog, 5. Sickla sjö. Skala 1:4000.



Mycket naturstrand längs Sickla kanal.



# 143. Områden vid Skanstullsbron

## Beskrivning

**Storlek:** 1.7 ha

**Karaktär:** Övriga parkytor

**Innehåll:** I området runt Skanstullsbron finns olika gröna ytor bestående av gräs, buskar och trädplanteringar.

Område 1: Längs parkvägen från Ringvägen ner till Östgötagatan finns stora planteringar med spirea som planterades i samband med byggandet av Eriksdalsbadet. Här finns även ett antal större lövträd. Längs parkvägens östra del finns stora fina italienska popplar.

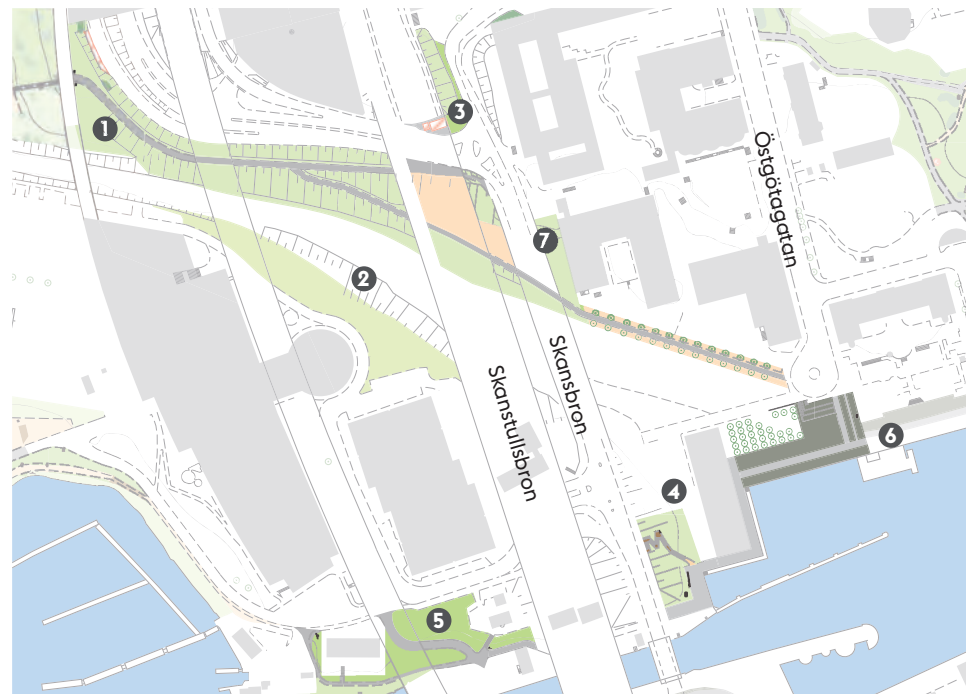
Område 2: Järnvägsravinen är ett område med järnvägsspår under broarna. Runt spåret finns det busk- och trädvegetation. Under broarna finns ett stort upplagsområde.

Område 3: En slänt mellan Skanstullsbron och Bohusgatan med trädplanteringar och med gräs närmast gatan.

Område 4: Område med trappa mellan Norra Hammarbykajen och Skansbron. Här finns en Graffitivägg som används flitigt.

Område 5: Området ligger längs stranden väster om broarna. Här finns busk- och trädplantering.

1. Plantering längst parkväg,
  2. Järnvägsravinen, 3. Slänt mellan Skanstullsbron och Bohusgatan,
  4. Trappa mellan Skansbron och Norra Hammarbyhamnen,
  5. Entré till Eriksdalslunden,
  6. Norra Hammarbyhamnen,
  7. Möjlig framtida koppling.
- Skala 1:2000.



## Analys

**Grön karaktär** Ett detaljplanearbete pågår för hela detta område med bebyggelse och nya kopplingar till befintlig bebyggelse. Planprogrammet är tillfälligt vilande. Tillsvidare finns det en del åtgärder som kan tillämpas på platsen.

Område 1: Kontinuerligt hålla efter planteringarna. En ny trappa som skulle kunna förbättra gångflödet mellan Skansbron och den nedre nivån vid järnvägsravinen borde utredas.

Område 2: Ravinen är en bortglömd resurs som skulle kunna få annan användning, tex för tillfälliga evenemang.

Område 3: Förbättra dålig gräsyta och kontinuerligt förbättra planteringarna.



Område 1: Parkväg mellan Ringvägen och Östgötagatan.

Område 4: Kontinuerligt förbättra planteringarna.

Område 5: Strandpartiet skulle kunna vara en attraktiv entré till Eriksdalslundens strandpromenad och det behöver utredas hur detta skulle kunna utformas. Belysningen bör ses över under Skansbron.

Möjligheten att komplettera med en trappa mellan Skansbron och Folksam (7) bör också utredas.

### Grönt vardagsrum:

Dessa tillfälliga platser som väntar på exploatering borde användas mer till tillfälliga evenemang, pop-up parker och experimentplatser. Tillsammans med verksamheterna runt platsen kan man utveckla järnvägsravinen och platserna under bron.

**Ekologisk infrastruktur:** Platserna har många ekologiska värden med täta buskage och träd men också gräs som klipps sällan och tillåts få växa sig längre. Detta bör bevaras men sly behöver rensas kontinuerligt när det hindrar framkomlighet och blir en trygghetsfråga, främst vid område 5.

#### Bevara:

- Vegetationen

#### Vårda:

- Vegetationen

#### Utveckla:

- Belysning under Skansbron
- Entré till Eriksdalslundens
- Platserna under bron
- Se över gångförbindelserna till Tullgårdsparken



Område 2: Järnvägsravinen



Område 3: Slänt mellan Skanstullsbron och Bohusgatan.



# 144. Parktomt Nytorget

## Historik

Platsen var fram till 1932 en del av Vitabergsparken (4). Nedsprängningen och breddningen av Renstiernas gata innebar att den tidigare bergsanknutna småhusbebyggelsen vid Nytorget blev frikopplad från berget. Det numera obebyggda berghörnet har fungerat som parkmark åtminstone sedan stadsplanen från 1974.

## Beskrivning

**Storlek:** 0,13 ha

**Karaktär:** Övrig parkyta, täppa, lekpark

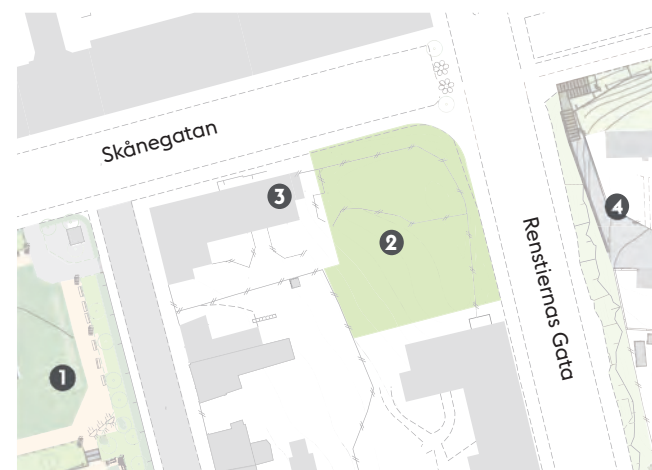
**Innehåll:** På Skånegatan, i anslutning till den äldre bebyggelsen vid Nytorget (1) finns en liten inhägnad park (2). Parken har typisk söderkaraktär och är idag bergig och vildvuxen.

## Analys

**Grön karaktär:** Parken består av en vildvuxen yta på en bergig tomt. Den ligger inom en av riksintresset för kulturmiljövården särskilt utpekade värdekärnor, ”nr 7 Vita Bergen med parken” och är en av de få sparade bergsformationerna. Platsen har erosionsproblem som måste tas om hand innan de blir till fara för allmänheten. Planer har funnits på att bebygga platsen med bostäder. Våren 2019 beslutades att inte gå vidare med dessa planer. I stället bör ett program för upprustning tas fram. I detta skulle ingå att öka tillgängligheten till parken och skapa kopplingar till Nytorget, Renstiernas Gata men kanske även över till Vitabergsparken. En programidé kan vara att behålla delar av den naturliga vegetationen och utveckla en naturlek.

**Grönt vardagsrum:** Platsen är idag inte tillgänglig för allmänheten då den ligger bakom ett plank. Entré sker genom en port från Nytorget där porten oftast är låst. Platsen fyller en stor funktion för förskolans barn som leker på tomten.

**Ekologisk infrastruktur:** Parken har höga ekologiska värden då den består av träd och buskar som fått utvecklas fritt. Naturliga platser som dessa har ofta förutom höga ekologiska värden också höga lekvärden för barn. Detta är en ovanlig biotop mitt inne i staden.



1. Nytorget, 2. Parktomt, 3. Förskola, 4. Vitabergsparken.  
Skala 1:1500.

### Bevara:

- Kulturhistoriska bergsformationen med höga kulturvärden
- Ekologiska värden

### Vårda

- Åtgärda parkens erosionsproblem

### Utveckla:

- Ta fram ett upprustningsprogram i samråd med närboende och förskola
- Naturlek



Sly i naturmiljö med stora ekologiska värden.



# 145. Parktomt Stigbergsgatan

## Historik

Parktomt som under lång tid har funnits i området och som utnyttjats för odling av kringboende.

## Beskrivning

**Storlek:** 0,1 ha

**Karaktär:** Övrig parkyta

**Innehåll:** Granne med Blockmakarens (2) hus finns en obebyggd plats med uppvuxna träd, omgiven av mur och plank. Porten i planket är låst och platsen är idag delvis brukad och delvis vildvuxen.

## Analys

**Grön karaktär:** Genom springor i planket kan den helt stängda platsen anas. På platsen pågår ett rivningsarbete där fastighetsägaren river murar som var i dåligt skick. 2011 gjordes en planändring av platsen från parkmark till kvartersmark då en förskola skulle byggas här. Förskolan blev inte av och platsens användning borde ändras i detaljplan tillbaka till parkmark. Då skulle förutsättningarna för att utveckla en ny trevlig södermalmstäppa lik Anna Lindhagens Täppa eller Stigbergstäppan (3) skapas. I denna del av det kulturhistoriska Södermalm skulle en ny täppa bli en målpunkt i området. Muren bör vara kvar, men att öppna upp och göra en tydlig inbjudande entré till parken är viktigt. Parktomten ligger inom en av de särskilt utpekade värdekärnorna inom riksintresse för kulturmiljövården.

**Grönt vardagsrum:** Platsen ska inbjuda till vistelse och erbjuda sittplatser i sol och skugga men även blomsterprakt, detta ska vara en plats för lugn och ro som ansluter till platsens historia.

**Ekologisk infrastruktur:** Det finns ett par stora träd i parken som bör bevaras, att göra parken så grön som möjligt med fler träd, fjärilsrabatter, artrika blommande buskplanteringar och en strategi för dagvattenhanteringen är viktigt vid en nyanläggning av park.

### Bevara:

- Träden och muren

### Vårda:

- Ändra tillbaka till parkmark i detaljplanen

### Utveckla:

- En ny södermalmstäppa som målpunkt i den historiska miljön vid Stigbergsgatan



1. Parktomt Stigbergsgatan, 2. Blockmakarens hus, 3. Stigbergstäppan. Skala 1:1000.



Platsen ligger innanför en fin mur med plank. T.v. syns Blockmakarens hus som ligger granne med parktomten.



**Stockholms  
stad**

Södermalms  
stadsdelsförvaltning

